






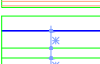
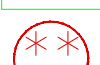


LEYENDA

-  SUELO URBANO
-  SUELO URBANIZABLE
-  SUELO NO URBANIZABLE COMUN
-  SUELO NO URBANIZABLE PROTECCION PAISAJISTICA FORESTAL
-  SUELO NO URBANIZABLE PROTECCION ACUIFERA Y PAISAJISTICA
-  SUELO NO URBANIZABLE PROTECCION DEL SABINAR
-  PARQUE PUBLICO
-  PROTECCION CARRETERAS
-  SUELO NO URBANIZABLE ESPECIAL PROTECCION CULTURAL (YACIMIENTOS)

YACIMIENTOS ARQUEOLOGICOS

- | | |
|------------------------------------|-----------------------------------------|
| 1. La Canal | 16. Artazueta |
| 2. El Carrascaleja | 17. Calicanto de El Marques |
| 3. Castilleja de la Muela | 18. Castillo de la Solana de la Matorra |
| 4. Hortezueta | 19. El Marques 1 |
| 5. La Racha | 20. El Marques 2 |
| 6. Castellar | 21. El Plano |
| 7. Corrales de la Cumbre | 22. Torre de Aras de los Olmos |
| 8. Gallerno | 23. Las Tejerías |
| 9. Barranco de Escalz | 24. Las Navezuelas |
| 10. Cementerio de Losilla | 25. El Mardón |
| 11. Castilleja de Losilla/Hoyaleja | 26. La Hoya |
| 12. Covatillas 2 | 27. Camino Real |
| 13. covatillas 1 | 28. El Pozo |
| 14. Navaja Royo | 29. La Higuera |
| 15. Rincón | 30. La Canaleja |

YACIMIENTOS PALEONTOLOGICOS

9. Barranco de Escalz

- (A) AEROGENERADOR
- (B) PARQUE FOTOVOLTAICO Y BIOMASA
- (C) CENTRAL HIDRÁULICA



EXCMO. AYUNTAMIENTO DE ARAS DE LOS OLMOS

PLAN ESPECIAL DE ENERGÍAS RENOVABLES

DOCUMENTACIÓN GRÁFICA

PLANO DE:

CLASIFICACIÓN

GERARDO ROGER - LUIS CASADO



FECHA
MAYO-2020

ESCALA
1/15.000

PLANO Nº.
3